

Akebergveien 50A

Håkons gate 13B

Håkons gate

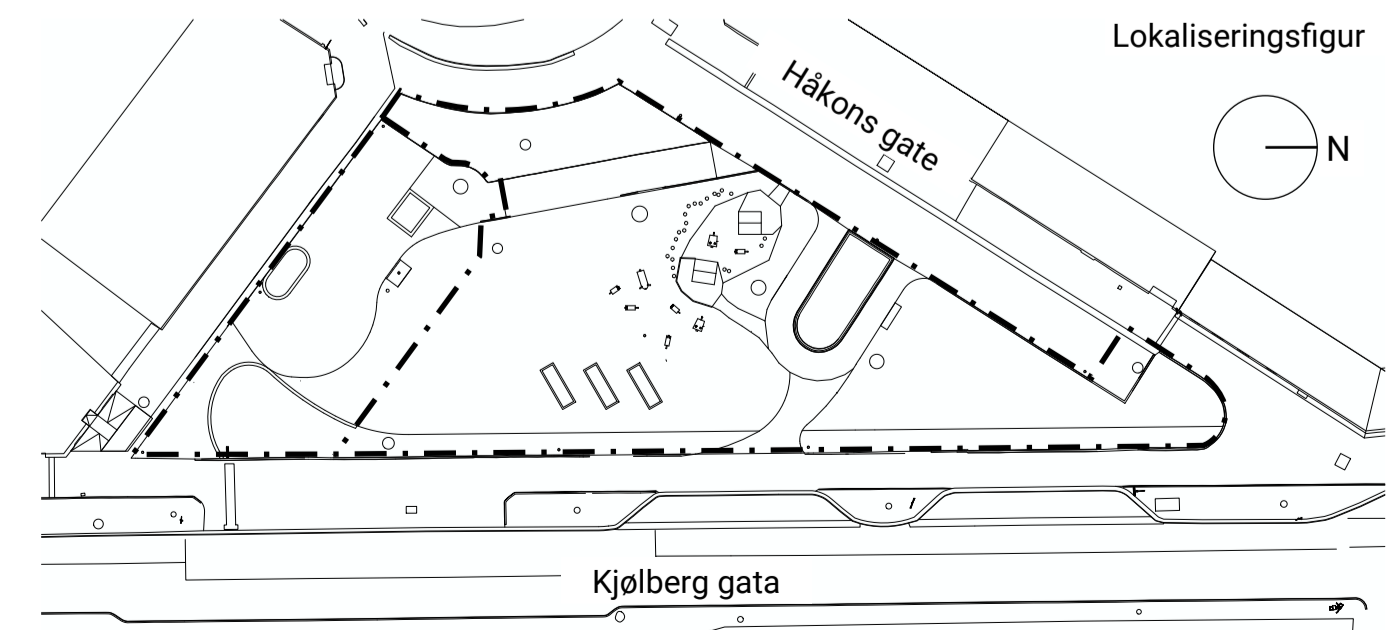
Håkons gate 18A

Håkons gate 22

Kjøllberggata

- Tegnforklaring**
- - - Tiltaksgrense
  - 26 - Kote
  - ← - - - Fallretning
  - ← - - - Overvann fra tak
  - ← - - - Flomvei
  - ← - - - Overløp nedbør > 5 årsregn
  - ← - - - Ganglinjer
  - - - Dryppsoner eksisterende trær

- Eksisterende asfalt
- Belegningsstein
- Eksisterende bed
- Grøntområde
- Dyrkingsbed
- Regnbed
- Grussti



Lokaliseringsfigur

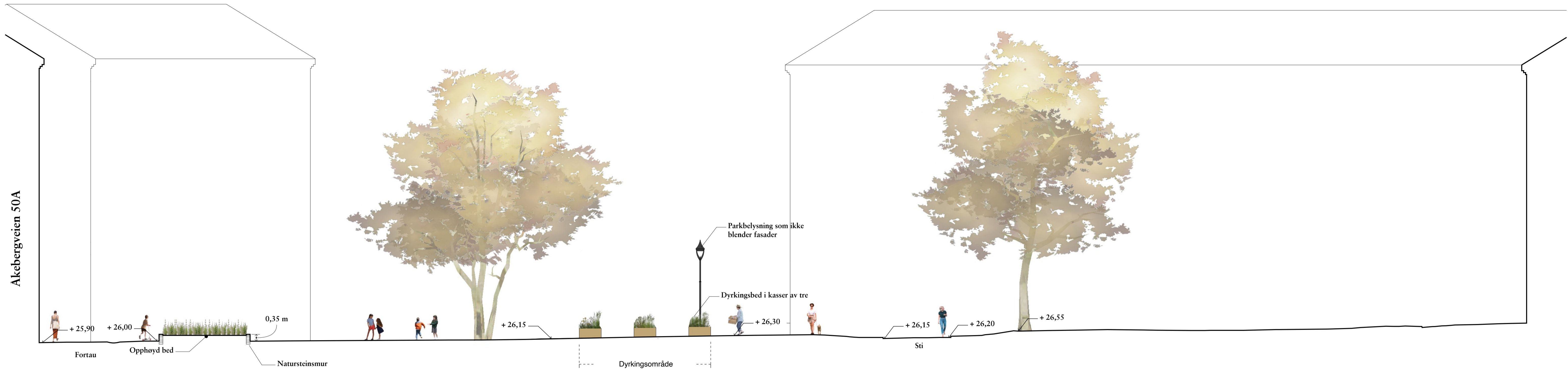
Alle kotehøyder og mål må kontrolleres på stedet før bestilling.

**HÅKONS GATE NABOLAGSPARK**  
 Utomhusplan  
 Tegningsnr.: 10.2

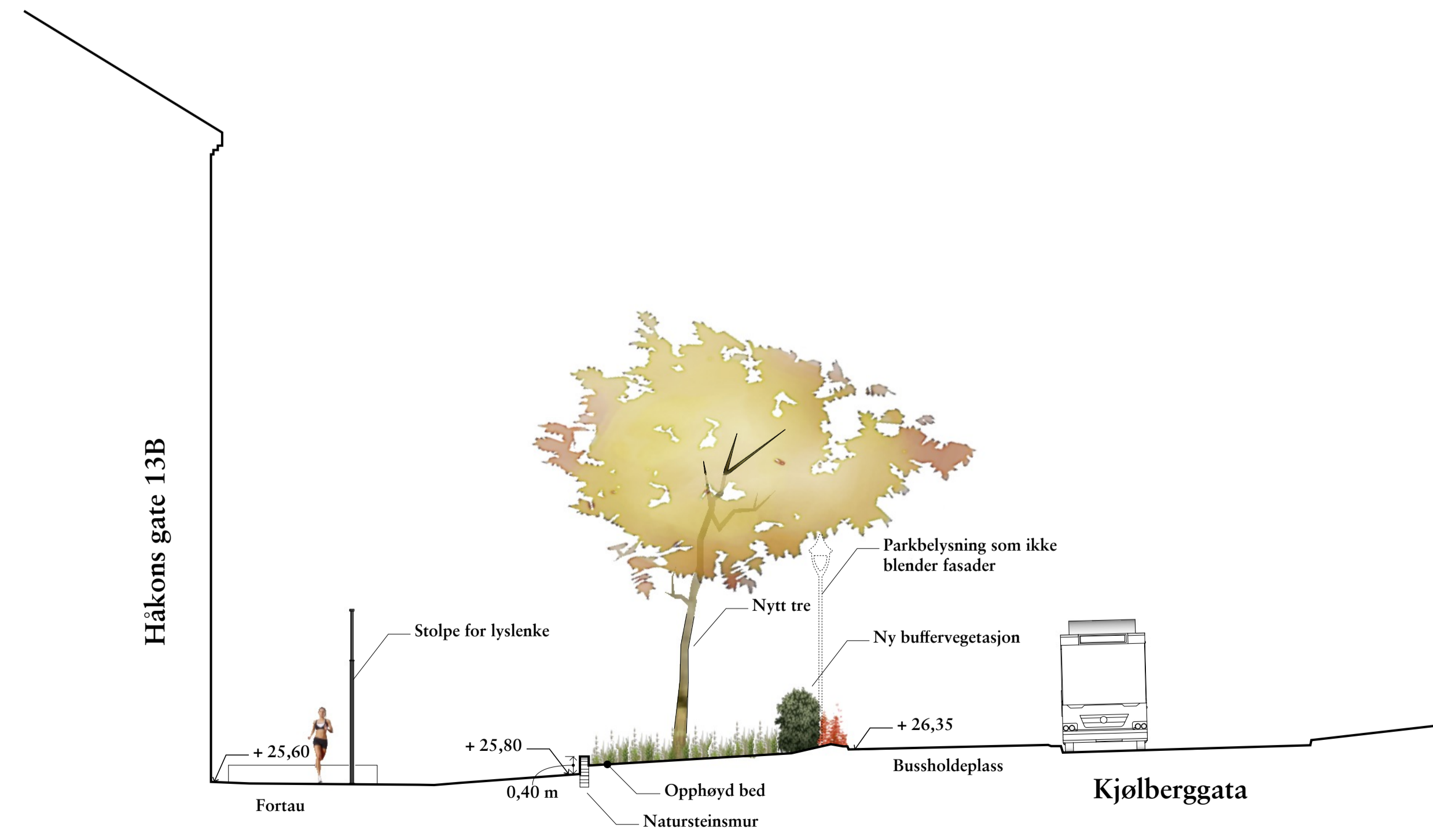
Tiltakshaver: Bymiljøetaten  
 Eiendom: Gnr/bnr 231/637 & 638

Dato: 10.10.2022  
 Rev.: A 09.05.23 - vannpost lagt til  
 Målestokk: 1:100 [A1] & 1:200 [A3]  
 Tegnet: RE      Kontroll:

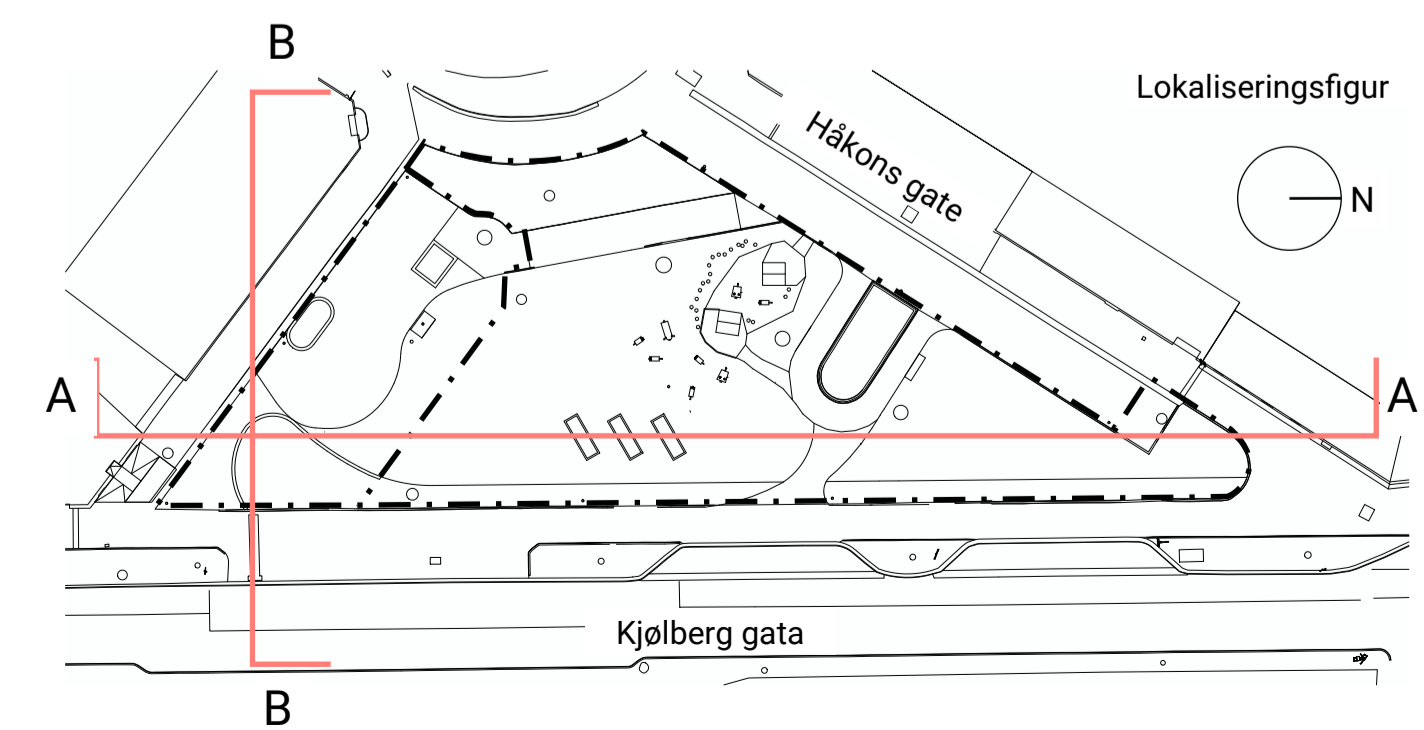
**Ekanger Fantini arkitekter**



SNITT A-A



SNITT B-B



Alle kotehøyder og mål må kontrolleres på stedet før bestilling.

HÅKONS GATE NABOLAGSPARK

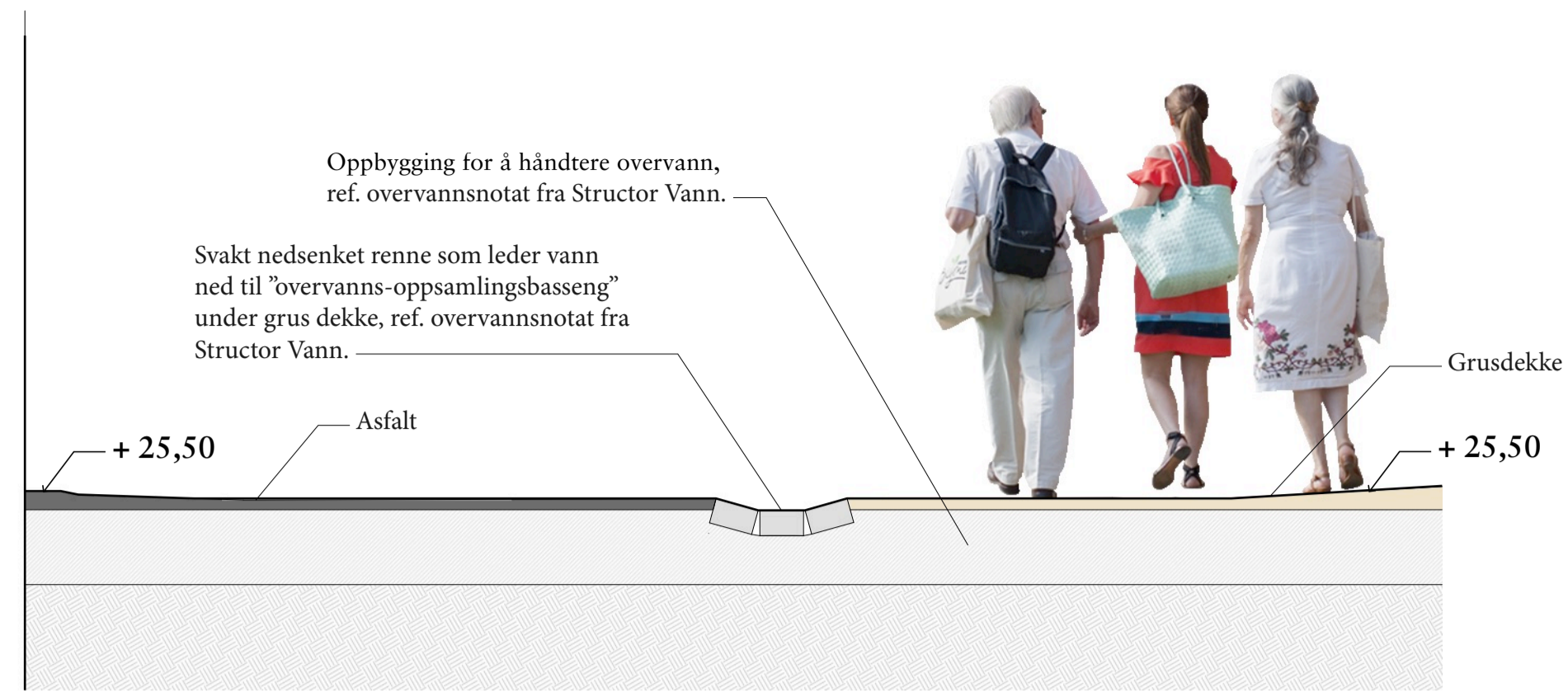
Landskapssnitt  
Tegningsnr.: 10.3

Tiltakshaver: Bymiljøetaten  
Eiendom: Gnr/bnr 231/637 & 638

Dato: 10.10.2022  
Rev.: A 09.05.23 - vannpost lagt til  
Målestokk: 1:100 [A1] & 1:200 [A3]  
Tegnet: RE Kontroll:

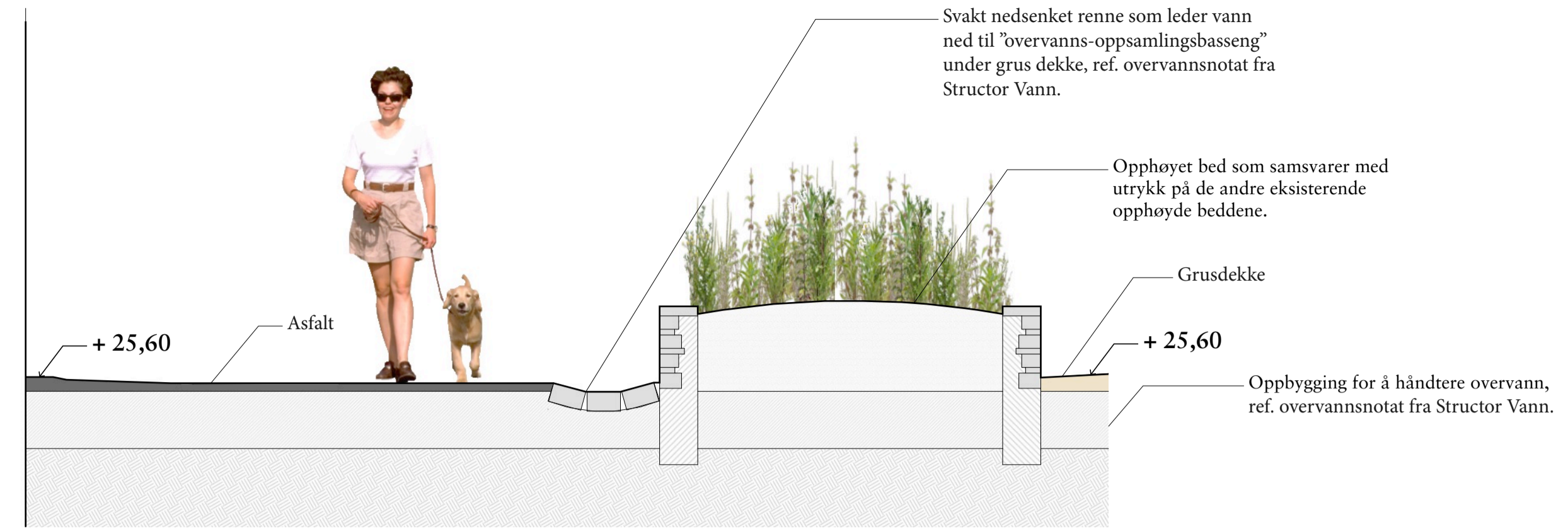
Ekanger Fantini arkitekter

Håkons gate 13B

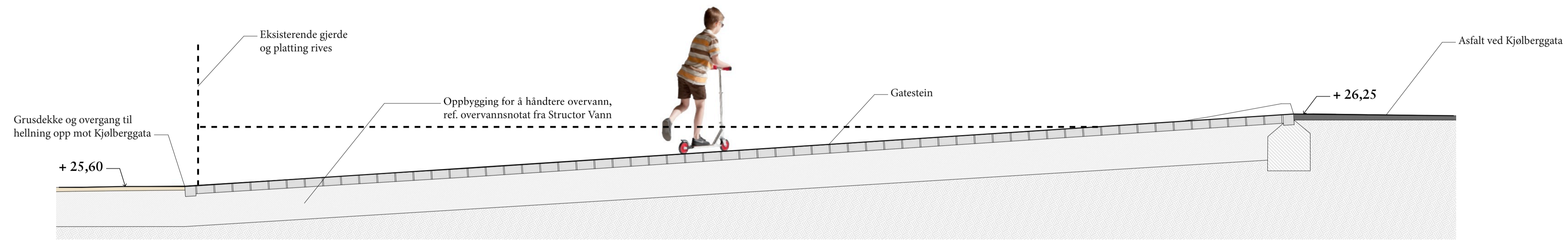


PRINSIPPSNITT DEKKE (SNITT C-C)

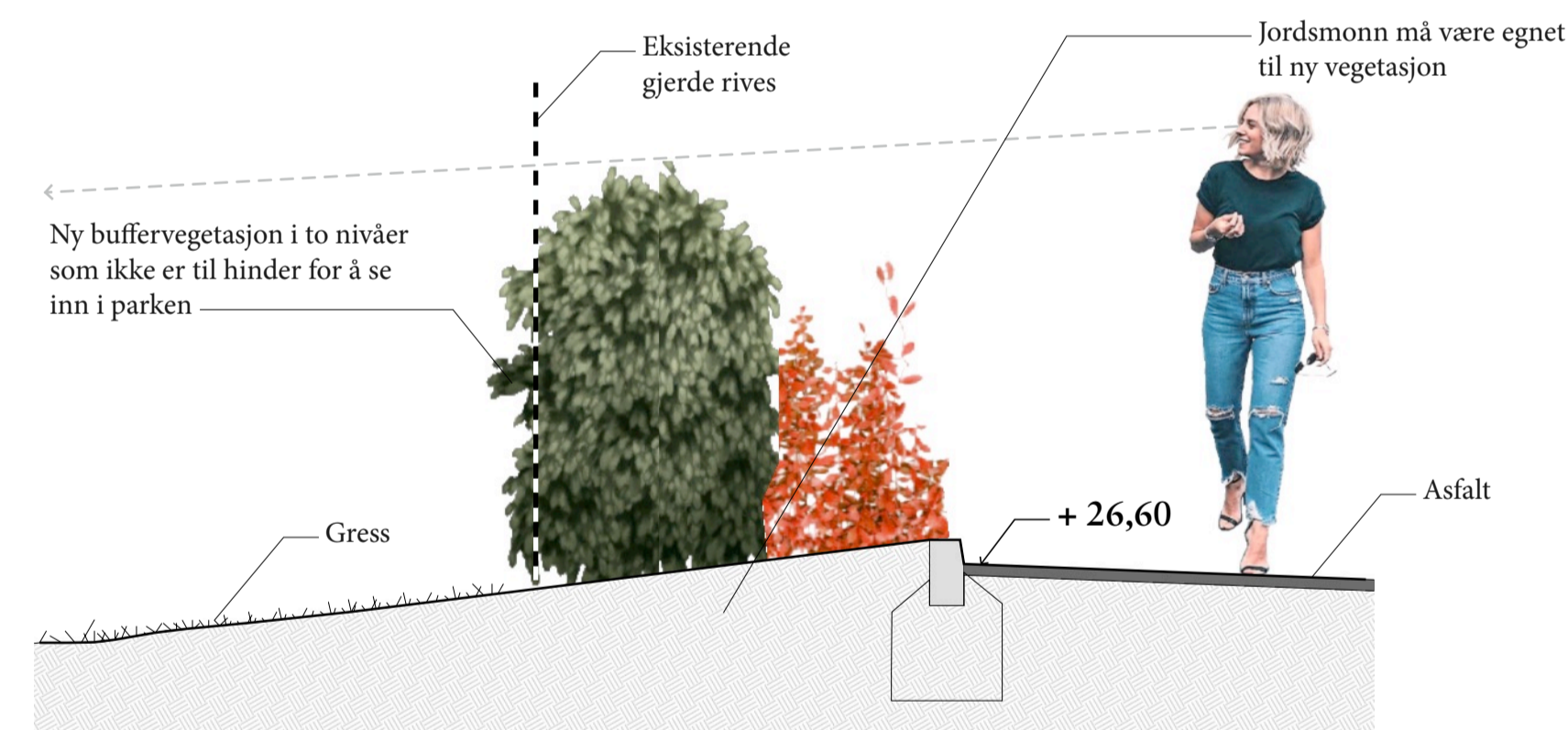
Håkons gate 13B



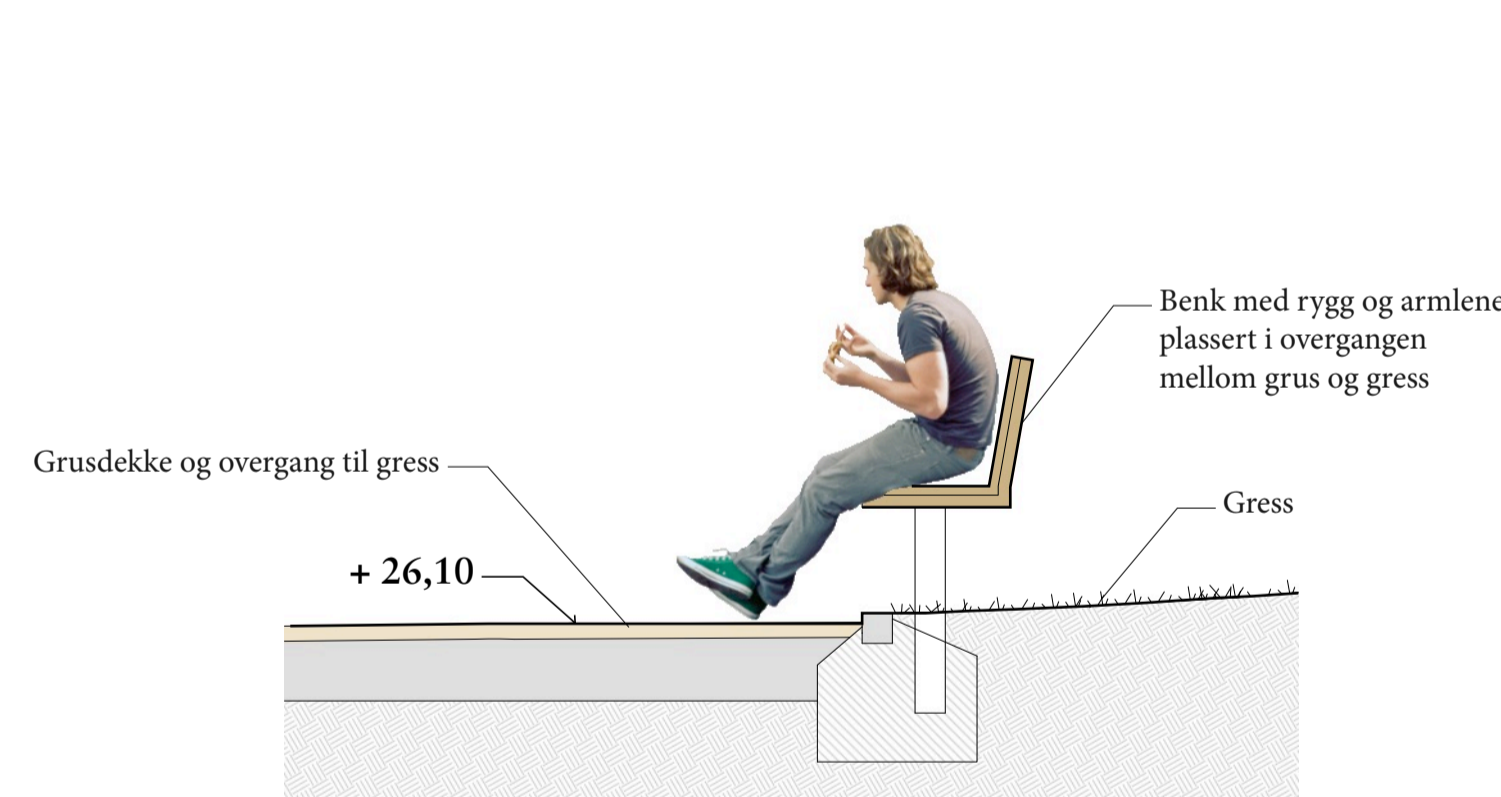
PRINSIPPSNITT DEKKE OG PLANTEBED (SNITT D-D)



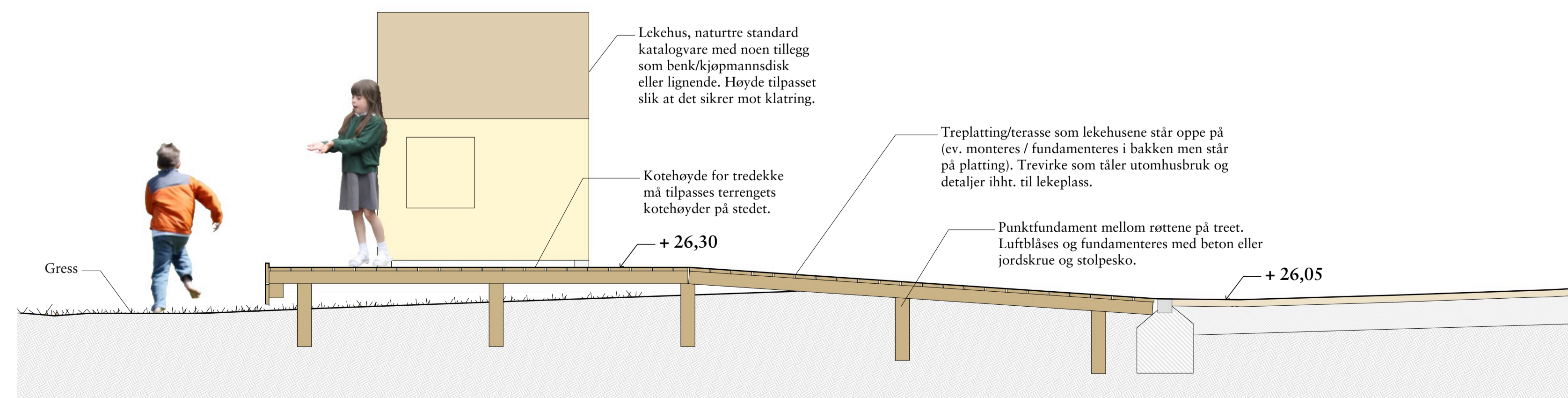
PRINSIPPSNITT HELLNING FRA KJØLLBERGGATA (SNITT E-E)



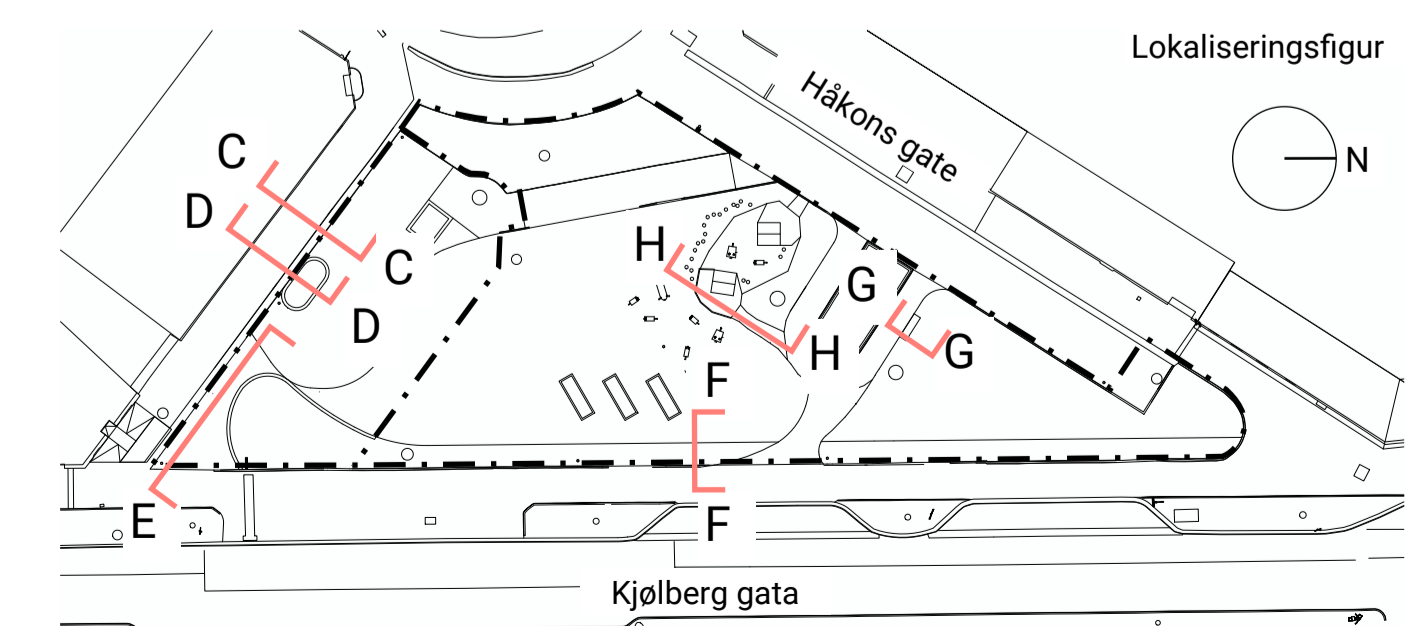
PRINSIPPSNITT NY BUFFERVEGETASJON (SNITT F-F)



PRINSIPPSNITT BENK (SNITT G-G)



PRINSIPPSNITT LEK (SNITT H-H)



Alle kotehøyder og mål må kontrolleres på stedet før bestilling.

HÅKONS GATE NABOLAGSPARK

Prinsippsnitt C-H  
Tegningsnr.: 10.4

Tiltakshaver: Bymiljøetaten  
Eiendom: Gnr/bnr 231/637 & 638

Dato: 10.10.2022  
Rev.: A 09.05.23 - vannpost lagt til  
Målestokk: 1:25 [A1] & 1:50 [A3]  
Tegnet: RE Kontroll:

Ekanger Fantini arkitekter